

KINNITAN

Suley Vare
Keskkonnaministeeriumi kantsler
mail 1999.a.



Eesti Maavarade Komisjoni 26.mai 1999.a. istungi protokolliline otsus
nr.99-29

Näduvere liivakarjääri jääkvaru arvutus

Jõgeva Teedevalitsus esitas läbivaatamiseks Torma vallas paikneva Näduvere liivakarjääri (pindalaga 8,51 ha) jääkvaru arvutuse. Jääkvaru arvutas J.Viru Markseideribüroo. Esmane mäeeraldis 4,49 ha-l on välja antud 1963.a. ja samal aastal alustati liiva kaevandamist. 1992.a. laiendati mäeeraldist 5,75 ha võrra. Geoloogilisi uuringuid on tehtud karjääri alal 1976 - 1978 a. Geoloogia Valitsuse ja RPI "Eesti Põllumajandusprojekt" poolt. Kaevandatud materjali - kruusakat liiva on põhiliselt kasutatud teede ehitamiseks. Jääkvaru arvutamiseks on kasutatud 1963 ja 1978.a.geoloogiliste uuringute andmeid ning 1999.a. aprillis riiklikus koordinaatide süsteemis koostatud plaani mõõtkavas 1:1000. Eesti Maavarade Komisjoni eksperdi A.Teedumäe poolt esitatud arvamuses soovitatakse varu kinnitada pärast paranduste sisseviimist seletuskirja ja varu ümberarvutamist. Parandused on autori poolt seletuskirja sisse viidud ja varu kogus täpsustatud.

Eesti Maavarade Komisjon otsustas:


1. Lugeda seisuga 01.01.1999.a. Näduvere liivakarjääri 8,51 ha pindalal kõrguseni + 74,5 m ehitusliiva aktiivseks tarbevaruks 947 tuh. m³, sh allpool veetaset 211 tuh. m³. Kõrgusest +74,5 m allapoole jääv varu 273 tuh. m³ lugeda passiivseks tarbevaruks.
2. Eesti Geoloogiakeskusel teha maardla registrikaardile nr.0345 parandused vastavalt käesoleva otsuse p. 1.


Dimitri Kaljo
Esimees


Guido Paalme
Teadussekretär

KINNITAN

Sulev Vare
Keskkonnaministeeriumi kantsler
oktoobril 2000.a.



Eesti Maavarade Komisjoni 3. oktoobri 2000.a. istungi protokolliline otsus
nr. 00-35

OÜ Eesti Geoloogiakeskus (Riikliku maavarade registri volitatud töötleja) esitas komisjonile 42 maardla registrikaardid. Registrikaardid on kontrollitud Eesti Maavarade Komisjoni 24.03.98.a. otsusega nr. 98-14 moodustatud ja 27.04.99.a. täiendatud töörühma poolt (töörühma 05.09.2000.a. protokoll).

Maardlate kandmine riiklikku maavarade registrisse

Harju maakond

1. Kernu lubjakivimaardla:

1.1. Lugeda Harju maakonnas Kernu vallas asuva Kernu lubjakivimaardla pindalaga 11,98 ha ehituslubjakivi varudeks (EGF nr 3730) seisuga 01.01.2000.a.:
-aktiivne reservvaru 1275 tuh.m³

1.2. Soovitada kanda Kernu lubjakivimaardla riiklikku maavarade registrisse varudega vastavalt käesoleva otsuse p 1.1.

2. Munalaskme lubjakivimaardla:

2.1. Lugeda Harju maakonnas Nissi ja Kernu vallas asuva Munalaskme lubjakivimaardla pindalaga 99,72 ha tehnoloogilise lubjakivi varudeks (EGF nr 3561) seisuga 01.01.2000.a.:
-aktiivne reservvaru 6681 tuh.m³

2.2. Soovitada kanda Munalaskme lubjakivimaardla riiklikku maavarade registrisse varudega vastavalt käesoleva otsuse p 2.1.

3. Paeküla-Kõmmaste lubjakivimaardla:

3.1. Lugeda Harju maakonnas Padise vallas asuva Paeküla-Kõmmaste lubjakivimaardla pindalaga 178,13 ha tehnoloogilise lubjakivi varudeks (EGF nr 3561) seisuga 01.01.2000.a.:
-aktiivne reservvaru 10153 tuh.m³

3.2. Soovitada kanda Paeküla-Kõmmaste lubjakivimaardla riiklikku maavarade registrisse varudega vastavalt käesoleva otsuse p 3.1.

4. Määra lubjakivimaardla:

4.1. Lugeda Harju maakonnas Padise vallas asuva Määra lubjakivimaardla pindalaga 1,15 ha ehituslubjakivi varudeks (EGF nr 4423) seisuga 01.01.2000.a.:

- aktiivne tarbevaru (0,65 ha) 12 tuh.m³
 - passiivne tarbevaru (veealune varu 0,65 ha) 5 tuh.m³
 - aktiivne reservvaru (0,50 ha) 4 tuh.m³
 - passiivne reservvaru (veealune varu 0,50 ha) 7 tuh.m³
- 4.2. Aktiivne tarbevaru 12 tuh.m³ (0,65 ha) ja passiivne tarbevaru (0,65 ha) 5 tuh.m³ on kinnitatud Eesti Maavarade Komisjoni 25.05.1999.a. protokollilise otsusega nr 99-30 (EGF nr 6193).
- 4.3. Soovitada kanda Määra lubjakivimaardla riiklikku maavarade registrisse varudega vastavalt käesoleva otsuse p 4.1.

Ida-Viru maakond

5. Lohkuse savimaardla:

5.1. Lugeda Ida-Viru maakonnas Püssi vallas asuva Lohkuse savimaardla pindalaga 8,86 ha keraamilise savi varudeks (EGF nr 583) seisuga 01.01.2000.a.:

- aktiivne reservvaru (7,34 ha) 146 tuh.m³
- passiivne reservvaru (veepuhastustiikide ja raudtee kaitsetsoonis 1,52 ha) 30 tuh.m³

5.2. Soovitada kanda Lohkuse savimaardla riiklikku maavarade registrisse varudega vastavalt käesoleva otsuse p 5.1.

6. Toila savimaardla:

6.1. Lugeda Ida-Viru maakonnas Jõhvi vallas asuva Toila savimaardla pindalaga 104,04 ha keraamilise savi varudeks (EGF nr 825) seisuga 01.01.2000.a.:

- aktiivne reservvaru 5119 tuh.m³

6.2. Soovitada kanda Toila savimaardla riiklikku maavarade registrisse varudega vastavalt käesoleva otsuse p 6.1.

7. Jõuga liivamaardla:

7.1. Lugeda Ida-Viru maakonnas Iisaku vallas asuva Jõuga liivamaardla pindalaga 3,26 ha varudeks (EGF nr 1728) seisuga 01.01.2000.a.:

- aktiivne reservvaru 82 tuh.t,

7.2. Soovitada kanda Jõuga liivamaardla riiklikku maavarade registrisse varudega vastavalt käesoleva otsuse p 7.1.

Jõgeva maakond

8. Vitsjärve dolomiidimaardla:

8.1. Lugeda Jõgeva maakonnas Põltsamaa vallas asuva Vitsjärve dolomiidimaardla pindalaga 46,41 ha ehitusdolomiidi varudeks (EGF nr 1273) seisuga 01.01.2000.a.:

- aktiivne reservvaru (40,77 ha) 3310 tuh.m³
- passiivne reservvaru (asustusala 5,64 ha) 458 tuh.m³

8.2. Soovitada kanda Vitsjärve dolomiidimaardla riiklikku maavarade registrisse varudega vastavalt käesoleva otsuse p 8.1.

9. Näduvere liivamaardla:

9.1. Lugeda Jõgeva maakonnas Torma vallas asuva Näduvere liivamaardla pindalaga 20,57 ha

ehitusliiva varudeks (EGF nr 3507, 6195) seisuga 01.01.2000.a.:

-aktiivne tarbevaru (8,42 ha) 943 tuh.m³

-passiivne tarbevaru (tehnoloogiliselt võimalikust kaevandamistasemest allapoole jääv varuala 8,42 ha ja riikliku geodeetilise punkti kaitseterviku ala 0,09 ha) 286 tuh.m³

-aktiivne reservvaru (12,06 ha) 1664 tuh.m³

9.2. Näduvere karjääri (8,51 ha) ehitusliiva aktiivne tarbevaru 947 tuh.m³ ja passiivne tarbevaru (tehnoloogiliselt võimalikust kaevandamistasemest allpool) 273 tuh.m³ on kinnitatud Eesti Maavarade Komisjoni 26.05.1999.a. protokollilise otsusega nr 99-29 (EGF nr 6195). Ehitusliiva aktiivne reservvaru (13,47 ha) 1858 tuh.m³ on kinnitatud Eesti Maavarade Komisjoni 09.12.1998.a. protokollilise otsusega nr 98-77 (EGF nr 3507). Tühistada see otsus seoses reservvaru muutusega varu ümberarvutuse käigus.

9.3. Soovitada kanda Näduvere liivamaardla riiklikku maavarade registrisse varudega vastavalt käesoleva otsuse p 9.1.

10. Soomevere liivamaardla:

10.1. Lugeda Jõgeva maakonnas Jõgeva ja Palamuse vallas asuva Soomevere liivamaardla pindalaga 62,40 ha ehitusliiva varudeks (EGF nr 3507, 3728, 6194) seisuga 01.01.2000.a.:

-aktiivne tarbevaru (8,12 ha) 898 tuh.m³

-aktiivne reservvaru (54,28 ha) 8656 tuh.m³

10.2. Soomevere karjääri (8,12 ha) ehitusliiva aktiivne tarbevaru 898 tuh.m³ on kinnitatud Eesti Maavarade Komisjoni 25.05.1999.a. protokollilise otsusega nr 99-28 (EGF nr 6194). Ehitusliiva aktiivne reservvaru (55,53 ha) 8849 tuh.m³ on kinnitatud Eesti Maavarade Komisjoni 09.12.1998.a. protokollilise otsusega nr 98-77 (EGF nr 3507, 3728). Tühistada see otsus seoses reservvaru muutusega varu ümberarvutuse käigus.

10.3. Soovitada kanda Soomevere liivamaardla riiklikku maavarade registrisse varudega vastavalt käesoleva otsuse p 10.1.

Järva maakond

11. Laimetsa dolomiidimaardla:

11.1. Lugeda Järva maakonnas Imavere vallas asuva Laimetsa dolomiidimaardla pindalaga 12,30 ha viimistlusdolomiidi varudeks (EGF nr 4420) seisuga 01.01.2000.a.:

-aktiivne reservvaru 1107 tuh.m³

11.2. Soovitada kanda Laimetsa dolomiidimaardla riiklikku maavarade registrisse varudega vastavalt käesoleva otsuse p 11.1.

12. Tännassilma dolomiidimaardla:

12.1. Lugeda Järva maakonnas Oisu vallas asuva Tännassilma dolomiidimaardla pindalaga 140,70 ha ehitusdolomiidi varudeks (EGF nr 4420) seisuga 01.01.2000.a.:

-aktiivne reservvaru 14351 tuh.m³

12.2. Soovitada kanda Tännassilma dolomiidimaardla riiklikku maavarade registrisse varudega vastavalt käesoleva otsuse p 12.1.

13. Kuusna lubjakivimaardla:

13.1. Lugeda Järva maakonnas Järva-Jaani vallas asuva Kuusna lubjakivimaardla pindalaga

25,81 ha tehnoloogilise lubjakivi varudeks (EGF nr 2973) seisuga 01.01.2000.a.:
-aktiivne reservvaru 542 tuh.m³

13.2. Soovitada kanda Kuusna lubjakivimaardla riiklikku maavarade registrisse varudega vastavalt käesoleva otsuse p 13.1.

Lääne maakond

14. Randsalu savimaardla:

14.1. Lugeda Lääne maakonnas Ridala vallas asuva Randsalu savimaardla pindalaga 8,65 ha keraamilise savi varudeks (EGF nr 579) seisuga 01.01.2000.a.:

-aktiivne reservvaru (5,01 ha) 304 tuh.m³

-passiivne reservvaru (Haapsalu linna territooriumil 3,64 ha) 221 tuh.m³

14.2. Soovitada kanda Randsalu savimaardla riiklikku maavarade registrisse varudega vastavalt käesoleva otsuse p 14.1.

15. Ense lubjakivimaardla:

15.1. Lugeda Lääne maakonnas Kullamaa vallas asuva Ense lubjakivimaardla pindalaga 12,21 ha ehituslubjakivi varudeks (EGF nr 3387) seisuga 01.01.2000.a.:

-aktiivne reservvaru 1111 tuh.m³

15.2. Soovitada kanda Ense lubjakivimaardla riiklikku maavarade registrisse varudega vastavalt käesoleva otsuse p 15.1.

16. Nõmmküla lubjakivimaardla:

16.1. Lugeda Lääne maakonnas Noarootsi vallas asuva Nõmmküla lubjakivimaardla pindalaga 30,83 ha ehituslubjakivi varudeks (EGF nr 4369) seisuga 01.01.2000.a.:

-aktiivne reservvaru 4594 tuh.m³

16.2. Soovitada kanda Nõmmküla lubjakivimaardla riiklikku maavarade registrisse varudega vastavalt käesoleva otsuse p 16.1.

17. Sutlepa (Aulepa) lubjakivimaardla:

17.1. Lugeda Lääne maakonnas Noarootsi vallas asuva Sutlepa (Aulepa) lubjakivimaardla pindalaga 184,95 ha varudeks (EGF nr 3387) seisuga 01.01.2000.a.:

-ehituslubjakivi aktiivne reservvaru (184,95 ha) 10135 tuh.m³

-tehnoloogilise lubjakivi aktiivne reservvaru (184,95 ha) 9248 tuh.m³

17.2. Soovitada kanda Sutlepa (Aulepa) lubjakivimaardla riiklikku maavarade registrisse varudega vastavalt käesoleva otsuse p 17.1.

Lääne-Viru maakond

18. Paasi lubjakivimaardla:

18.1. Lugeda Lääne-Viru maakonnas Vihula vallas asuva Paasi lubjakivimaardla pindalaga 9,00 ha ehituslubjakivi varudeks (EGF nr 4547) seisuga 01.01.2000.a.:

-aktiivne reservvaru 406 tuh.m³

18.2. Soovitada kanda Paasi lubjakivimaardla riiklikku maavarade registrisse varudega vastavalt käesoleva otsuse p 18.1.

19. Rakvere lubjakivimaardla:

19.1. Lugeda Lääne-Viru maakonnas Rakvere ja Kadrina vallas (Pandivere veekaitsealal) asuva Rakvere lubjakivimaardla pindalaga 345,81 ha tehnoloogilise lubjakivi varudeks (EGF nr 200) seisuga 01.01.2000.a.:

-aktiivne reservvaru (159,84 ha) 8834 tuh.m³

-passiivne reservvaru (veealune varu 345,81 ha) 41992 tuh.m³

19.2. Soovitada kanda Rakvere lubjakivimaardla riiklikku maavarade registrisse varudega vastavalt käesoleva otsuse p 19.1.

Põlva maakond

20. Kärša savimaardla:

20.1. Lugeda Põlva maakonnas Ahja vallas asuva Kärša savimaardla pindalaga 5,61 ha keraamilise savi varudeks (EGF nr 1247) seisuga 01.01.2000.a.:

-aktiivne reservvaru 106 tuh.m³

20.2. Soovitada kanda Kärša savimaardla riiklikku maavarade registrisse varudega vastavalt käesoleva otsuse p 20.1.

Pärnu maakond

21. Mihkli dolomiidimaardla:

21.1. Lugeda Pärnu maakonnas Koonga vallas asuva Mihkli dolomiidimaardla pindalaga 17,35 ha viimistlusdolomiidi varudeks (EGF nr 1518, 2972) seisuga 01.01.2000.a.:

-aktiivne reservvaru 861 tuh.m³

21.2. Soovitada kanda Mihkli dolomiidimaardla riiklikku maavarade registrisse varudega vastavalt käesoleva otsuse p 21.1.

22. Vändra savimaardla:

22.1. Lugeda Pärnu maakonnas Vändra vallas asuva Vändra savimaardla pindalaga 13,01 ha keraamilise savi varudeks (EGF nr 429) seisuga 01.01.2000.a.:

-aktiivne reservvaru 198 tuh.m³

22.2. Soovitada kanda Vändra savimaardla riiklikku maavarade registrisse varudega vastavalt käesoleva otsuse p 22.1.

23. Karumulla liivamaardla:

23.1. Lugeda Pärnu maakonnas Saarde vallas asuva Karumulla liivamaardla pindalaga 1,58 ha ehitusliiva varudeks (EGF nr 4944) seisuga 01.01.2000.a.:

-aktiivne tarbevaru 17 tuh.m³

23.2. Ehitusliiva aktiivne tarbevaru 18 tuh.m³ (1,58 ha) on kinnitatud Eesti Maavarade Komisjoni 06.07.1995.a. protokollilise otsusega nr 95-29 (EGF nr 4944).

24.3. Soovitada kanda Karumulla liivamaardla riiklikku maavarade registrisse varudega vastavalt käesoleva otsuse p 23.1.

24. Mureoru liivamaardla:

24.1. Lugeda Pärnu maakonnas Varbla vallas asuva Mureoru liivamaardla pindalaga 46,48 ha

ehitusliiva varudeks (EGF nr 3955) seisuga 01.01.2000.a.:

-aktiivne reservvaru 2324 tuh.m³

24.2. Soovitada kanda Mureoru liivamaardla riiklikku maavarade registrisse varudega vastavalt käesoleva otsuse p 24.1.

25. Võiste liivamaardla:

25.1. Lugeda Pärnu maakonnas Tahkuranna vallas asuva Võiste liivamaardla pindalaga

304,00 ha ehitusliiva varudeks (EGF nr 3258) seisuga 01.01.2000.a.:

-aktiivne reservvaru (184,10 ha) 10420 tuh.m³

-passiivne reservvaru (Rannametsa luidete ja Riia mnt äärse metsa ala 119,90 ha)
6786 tuh.m³

25.2. Metsaküla karjääri laienduse (1,86 ha) ehitusliiva aktiivne tarbevaru 79,2 tuh.m³ ja aktiivne reservvaru 93,5 tuh.m³ on kinnitatud Eesti Vabariigi Valitsuse maavarade ja põhjavee varude komisjoni 25.09.1991.a. protokolliga nr 013 (EGF nr 4484). Tühistada see otsus, kuna kinnitatud varu on maa-aines.

25.3. Soovitada kanda Võiste liivamaardla riiklikku maavarade registrisse varudega vastavalt käesoleva otsuse p 25.1.

Saare maakond

26. Liigalaskma dolomiidimaardla:

26.1. Lugeda Saare maakonnas Orissaare vallas asuva Liigalaskma dolomiidimaardla pindalaga

146,04 ha viimistlusdolomiidi varudeks (EGF nr 348, 4016) seisuga 01.01.2000.a.:

-aktiivne reservvaru 14458 tuh.m³

26.2. Soovitada kanda Liigalaskma dolomiidimaardla riiklikku maavarade registrisse varudega vastavalt käesoleva otsuse p 26.1.

Valga maakond

27. Väike-Apja (Apja) turbamaardla:

27.1. Lugeda Valga maakonnas Karula vallas asuva Väike-Apja (Apja) turbamaardla pindalaga

71,85 ha varudeks (EGF nr 5159) seisuga 01.01.2000.a.:

-hästilagunenud turba passiivne reservvaru (Karula rahvuspargis) 322 tuh.t

27.2. Soovitada kanda Väike-Apja (Apja) turbamaardla riiklikku maavarade registrisse varudega vastavalt käesoleva otsuse p 27.1.

28. Õru turbamaardla:

28.1. Lugeda Valga maakonnas Õru vallas asuva Õru turbamaardla pindalaga 47,50 ha varudeks (EGF nr 5159) seisuga 01.01.2000.a.:

-hästilagunenud turba aktiivne reservvaru 247 tuh.t

28.2. Soovitada kanda Õru turbamaardla riiklikku maavarade registrisse varudega vastavalt käesoleva otsuse p 28.1.

29. Kotardi turbamaardla:

29.1. Lugeda Valga maakonnas Helme vallas asuva Kotardi turbamaardla pindalaga 104,50 ha

varudeks (EGF nr 5159) seisuga 01.01.2000.a.:

-aktiivne reservvaru 268 tuh.t,

sellest:

-vähelagunenud turvas 25 tuh.t

-hästilagunenud turvas 243 tuh.t

29.2. Soovitada kanda Kotardi turbamaardla riiklikku maavarade registrisse varudega vastavalt käesoleva otsuse p 29.1.

30. Rulli turbamaardla:

30.1. Lugeda Valga maakonnas Helme vallas asuva Rulli turbamaardla pindalaga 159,64 ha varudeks (EGF nr 5264) seisuga 01.01.2000.a.:

-hästilagunenud turba aktiivne reservvaru 881 tuh.t

30.2. Soovitada kanda Rulli turbamaardla riiklikku maavarade registrisse varudega vastavalt käesoleva otsuse p 30.1.

Viljandi maakond

31. Supsimari kruusamaardla:

31.1. Lugeda Viljandi maakonnas Paistu vallas asuva Supsimari kruusamaardla pindalaga 5,88 ha ehituskruusa varudeks (EGF nr 3419) seisuga 01.01.2000.a.:

-aktiivne reservvaru 570 tuh.m³

31.2. Soovitada kanda Supsimari kruusamaardla riiklikku maavarade registrisse varudega vastavalt käesoleva otsuse p 31.1.

32. Välgita kruusamaardla:

32.1. Lugeda Viljandi maakonnas Saarepeedi vallas asuva Välgita kruusamaardla pindalaga 5,14 ha ehituskruusa varudeks (EGF nr 4193, 4739) seisuga 01.01.2000.a.:

-aktiivne tarbevaru (3,94 ha) 65 tuh.m³

-passiivne tarbevaru (männinoorendikuga alal 1,20 ha) 14 tuh.m³

32.2. Ehituskruusliiva aktiivne tarbevaru 220 tuh.m³ (3,94 ha) ja passiivne tarbevaru 14 tuh.m³ (männinoorendikuga alal 1,20 ha) on kinnitatud Eesti Vabariigi Valitsuse maavarade ja põhjavee varude komisjoni 07.04.1994.a. protokolliga nr 160 (EGF nr 4739). Eesti Maavarade Komisjoni 28.12.1995.a. protokollilise otsusega nr 95-79 on Välgita maardla ehituskruusliiva varud loetud ehituskruusa varudeks.

32.3. Soovitada kanda Välgita kruusamaardla riiklikku maavarade registrisse varudega vastavalt käesoleva otsuse p 32.1.

33. Kurvitsa liivamaardla:

33.1. Lugeda Viljandi maakonnas Viiratsi vallas asuva Kurvitsa liivamaardla pindalaga 1,74 ha ehitusliiva varudeks (EGF nr 4336) seisuga 01.01.2000.a.:

-aktiivne reservvaru 142 tuh.m³

33.2. Soovitada kanda Kurvitsa liivamaardla riiklikku maavarade registrisse varudega vastavalt käesoleva otsuse p 33.1.

34. Remsi liivamaardla:

34.1. Lugeda Viljandi maakonnas Polli vallas asuva Remsi liivamaardla pindalaga 50,35 ha ehitusliiva varudeks (EGF nr 3419) seisuga 01.01.2000.a.:

-aktiivne reservvaru 12034 tuh.m³

34.2. Soovitada kanda Remsi liivamaardla riiklikku maavarade registrisse varudega vastavalt käesoleva otsuse p 34.1.

Võru maakond

35. Angu (Hangu) turbamaardla:

35.1. Lugeda Võru maakonnas Antsla vallas asuva Angu (Hangu) turbamaardla pindalaga 17,12 ha varudeks (EGF nr 5167) seisuga 01.01.2000.a.:

-hästilagunenud turba aktiivne reservvaru 61 tuh.t

35.2. Soovitada kanda Angu (Hangu) turbamaardla riiklikku maavarade registrisse varudega vastavalt käesoleva otsuse p 35.1.

36. Illimäe turbamaardla:

36.1. Lugeda Võru maakonnas Vastseliina vallas asuva Illimäe turbamaardla pindalaga 38,89 ha varudeks (EGF nr 5167) seisuga 01.01.2000.a.:

-hästilagunenud turba aktiivne reservvaru 175 tuh.t

36.2. Soovitada kanda Illimäe turbamaardla riiklikku maavarade registrisse varudega vastavalt käesoleva otsuse p 36.1.

37. Palu (Palojärve) turbamaardla:

37.1. Lugeda Võru maakonnas Misso vallas asuva Palu (Palojärve) turbamaardla pindalaga 27,27 ha varudeks (EGF nr 5167) seisuga 01.01.2000.a.:

-hästilagunenud turba aktiivne reservvaru 115 tuh.t

37.2. Soovitada kanda Palu (Palojärve) turbamaardla riiklikku maavarade registrisse varudega vastavalt käesoleva otsuse p 37.1.

38. Tserepi turbamaardla:

38.1. Lugeda Võru maakonnas Vastseliina vallas asuva Tserepi turbamaardla pindalaga 32,38 ha varudeks (EGF nr 5167) seisuga 01.01.2000.a.:

-hästilagunenud turba aktiivne reservvaru 95 tuh.t

38.2. Soovitada kanda Tserepi turbamaardla riiklikku maavarade registrisse varudega vastavalt käesoleva otsuse p 38.1.

39. Kalda turbamaardla:

39.1. Lugeda Võru maakonnas Sõmerpalu vallas asuva Kalda turbamaardla pindalaga 146,01 ha varudeks (EGF nr 5167) seisuga 01.01.2000.a.:

-aktiivne reservvaru 365 tuh.t,

sellest:

-vähelagunenud turvas 128 tuh.t

-hästilagunenud turvas 237 tuh.t

39.2. Soovitada kanda Kalda turbamaardla riiklikku maavarade registrisse varudega vastavalt käesoleva otsuse p 39.1.

40. Lepuri (Karisöödi, Leppura) turbamaardla:

40.1. Lugada Võru maakonnas Misso vallas asuva Lepuri (Karisöödi, Leppura) turbamaardla pindalaga 95.36 ha varudeks (EGF nr 5167) seisuga 01.01.2000.a.:

-hästilagunenud turba aktiivne reservvaru 195 tuh.t

40.2. Soovitada kanda Lepuri (Karisöödi, Leppura) turbamaardla riiklikku maavarade registrisse varudega vastavalt käesoleva otsuse p 40.1.

41. Mustjõe (Mustsoo) turbamaardla:

41.1. Lugada Võru maakonnas Varstu ja Antsla vallas asuva Mustjõe (Mustsoo) turbamaardla pindalaga 551.54 ha varudeks (EGF nr 5167) seisuga 01.01.2000.a.:

-hästilagunenud turba passiivne reservvaru (kultuuristatud alal) 3116 tuh.t

41.2. Soovitada kanda Mustjõe (Mustsoo) turbamaardla riiklikku maavarade registrisse varudega vastavalt käesoleva otsuse p 43.1.

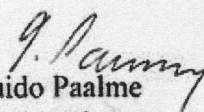
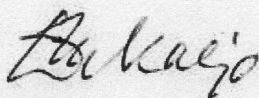
42. Sänna savimaardla:

42.1. Lugada Võru maakonnas Rõuge vallas asuva Sänna savimaardla pindalaga 5.06 ha raskeltsulava savi varudeks (EGF nr 824, 2966) seisuga 01.01.2000.a.:

-passiivne reservvaru (Sänna-Rõuge ja Sänna-Hurda teede kaitsetsoon) 341 tuh.m³

42.2. Soovitada kanda Sänna savimaardla riiklikku maavarade registrisse varudega vastavalt käesoleva otsuse p 42.1.

Dimitri Kaljo
Esimees



Guido Paalme
Teadussekretär